











Grundlage: Bebauungsplan "Im Amtsgarten" (Stand 23.09.2019)
 Luftbild: Daten- und Kartendienst der LUBW, 2019

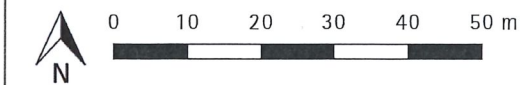
Legende

Maßnahmen (V = Vermeidung, M = Minimierung)

-  V1 Zeitlich angepasster Baustellenbetrieb
-  V4 Dauerhafter Erhalt von Einzelbäumen (Plangebietsextern)
-  M6 Pflanzung von Bäumen (plangebietsintern)
 M 16 Pflanzung von Bäumen (plangebietsextern)
-  M9 Erhalt und Entwicklung des westlichen Böschungsbereiches
-  M13 Anbringen von Nisthilfen für den Wendehals
-  M14 Gestaltung der öffentlichen Grünflächen und Verkehrsgrünflächen
-  M 17 Pflege der Fläche an der Hinterburg

geplante Nutzung

-  Wohnbauflächen
-  Verkehrsgrün
-  Verkehrsflächen



Projekt **Umweltanalyse
 Bebauungsplan "Im Amtsgarten"**

Auftraggeber **Stadt Tengen
 Marktstraße 1
 78250 Tengen**

Plan **Artenschutz plangebietsextern** Plan-Nr. **1958/4**

Datum **08.09.2020** Maßstab **1:1.000**

Bearbeiterin **M. Jung** Plangröße **DIN A3**

365° freiraum + umwelt
 Kübler Seng Siemensmeyer
 Freie Landschaftsarchitekten, Biologen und Ingenieure
 Klosterstraße 1 Telefon 07551 / 94 95 58-0 info@365grad.com
 88662 Überlingen Telefax 07551 / 94 95 58-9 www.365grad.com

