











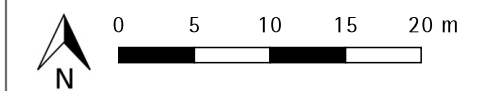
Legende

Maßnahmen (V = Vermeidung, M = Minimierung)

-  V1 Zeitlich angepasster Baustellenbetrieb
 -  V3 Dauerhafter Erhalt von Einzelbäumen (Plangebietsintern)
 -  V4 Dauerhafter Erhalt von Einzelbäumen (Plangebietsextern)
 -  M6 Pflanzung von Bäumen
 -  M9 Erhalt und Entwicklung des westlichen Böschungsbereiches
 -  M13 Anbringen von Nisthilfen für den Wendehals (Lage überwiegend plangebietsextern, siehe Plan Artenschutz plangebietsextern)
 -  M14 Gestaltung der öffentlichen Grünflächen und Verkehrsgrünflächen
- Plangebietsexterne Maßnahmen
M 16 Pflanzung von Bäumen,
M 17 Pflege der Fläche an der Hinterburg und
M 18 Pflege von FIST 2411
siehe gesonderter Plan Artenschutz
Plangebietsextern

geplante Nutzung

-  Wohnbauflächen
-  Verkehrsgrün
-  Verkehrsflächen



Projekt **Umweltanalyse
Bebauungsplan "Im Amtsgarten"**

Auftraggeber **Stadt Tengen
Marktstraße 1
78250 Tengen**

Plan **Maßnahmenplan** Plan-Nr. **1958/2**

Datum **24.07.2020** Maßstab **1:500**

Bearbeiter(in) **Jung, Wolf** Plangröße **DIN A3**

Grundlage: Bebauungsplan "Im Amtsgarten" (Stand 23.09.2019)
Luftbild: daten- und Kartendienst der LUBW, 2019

365° freiraum + umwelt
Kübler Seng Siemensmeyer
Freie Landschaftsarchitekten, Biologen und Ingenieure
Klosterstraße 1 Telefon 07551 / 94 95 58-0 info@365grad.com
88662 Überlingen Telefax 07551 / 94 95 58-9 www.365grad.com

